



Innenbereich "Bruck" (Nr. 4-01)

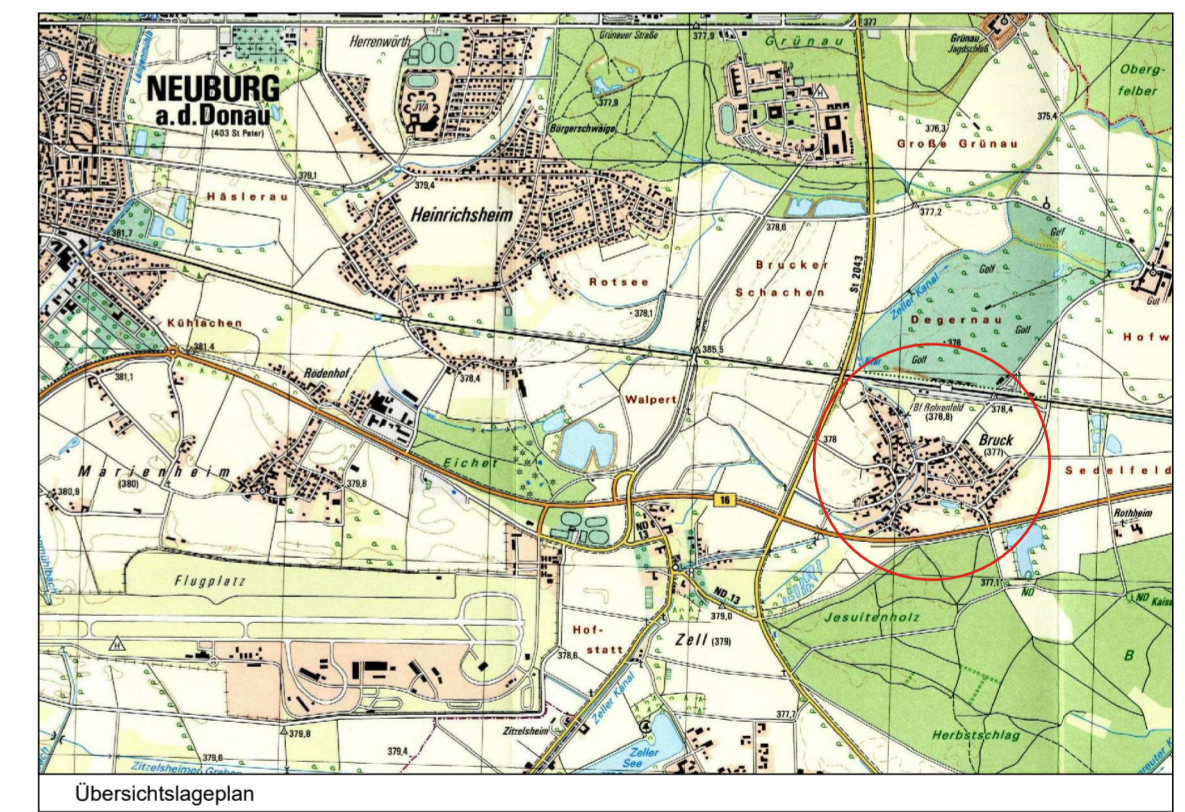
M 1 : 2.000

**Bebauungsplan Nr. 4 - 01**  
**"Innenbereich Bruck"**

- A. **Festsetzungen:**
1. **Grenzen**
    -  1.1 Geltungsbereichs-grenze des Bebauungsplanes
    -  1.1 Geltungsbereichs-grenze angrenzender Bebauungspläne

Nr.	Änderung in ...	RV seit:
4-01		27.09.1978

**Stadt Neuburg an der Donau**  
**Innenbereichssatzung gem. §34 BauGB**  
**"Bruck"**



Originalmaßstab : 1 : 2.000  
 Kartengrundlage : Digitale Flurkarte Stand Mai 2009

Stadtbauplanung Neuburg an der Donau	
Bearbeitet:	
Gezeichnet:	
Geprüft:	
Geändert:	
Digital eingearb.:	05/2009 Schießler
Geprüft:	05/2014 R. Müller