






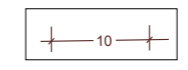
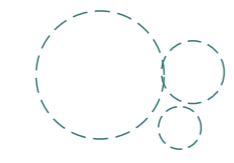


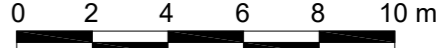


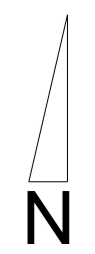
ÖKOLOGISCHE AUSGLEICHSFLÄCHE BP Nr. 6-09 Heinrichsheim Mitte West

GELÄNDEGESTALTUNG

-  Umgrenzung ökologische Ausgleichsfläche
-  +/- 0,00
Ausgangsniveau mit anstehender/ im Nordteil ggf. aufgefüllter humoser Deckschicht ,
-  - 0,50
-  - 0,80
-  - 1,20
-  - 1,40
-  Tiefe freigelegt; die tiefsten Geländestellen sollen durch natürliches Einschwemmen von Feinmaterial im Laufe der Zeit abdichten und so ephemere Kleingewässer bilden
-  Bemaßung in Metern
-  Bäume und Sträucher zu pflanzen (sh. Saat-und Pflanzplan)

GELÄNDEGESTALTUNG
 Bebauungs- und Grünordnungsplan Nr.6-09(2)
"Heinrichsheim Mitte West"
 Stadt Neuburg an der Donau

Originalmaßstab : 1 : 200 
 Kartengrundlage : Digitale Flurkarte Stand Jan. 2017



Stadtbauamt Neuburg an der Donau	
Bearbeitet:	06/2017; 11/2017; 06/2019 Huis G.
Gezeichnet:	11/2017; Hoffmann I.
Geändert:	06/2019; Hoffmann I. (Darstellung Graphik geändert)

Neuburg an der Donau, Juni 2019